

Parcours de l'eau à Paris

Mars à août 2013

SPÉCIAL AQUEDUCS



L'eau. Un service public



MAIRIE DE PARIS



A la découverte du patrimoine de l'eau à Paris






Allez à la découverte de Paris, de ses quartiers et de leurs histoires d'eau. Partez sur les traces d'un incroyable patrimoine historique, riche de constructions romaines et d'installations du XIX^{ème} siècle imaginées par Eugène Belgrand, dont la plupart sont encore en activité...

Les Parcours de l'eau invitent à un autre regard sur l'eau du robinet produite et distribuée par Eau de Paris. Ils rendent hommage à des siècles d'invention et aux femmes et hommes qui œuvrent pour assurer notre confort quotidien.

Opérateur municipal et interlocuteur privilégié des Parisiens, Eau de Paris assure la production, la distribution et la qualité de l'eau du robinet de la Capitale. À travers les Parcours de l'eau, l'entreprise propose de découvrir un patrimoine industriel et hydraulique méconnu, qui constitue l'une des richesses inestimables de notre belle cité.

Les Parcours de l'eau sont une initiative d'Eau de Paris menée avec le concours de l'association Percevoir, de l'association Sources du Nord - Études et Préservation (ASNEP), du Centre des monuments nationaux (CMN), de VeloParis (VP), des Comités départementaux de la Randonnée pédestre (RP75 et RP93), de l'association Paris historique (PH), de la Société historique et archéologique de Rungis (SHAR) et enfin de l'association Les Promenades urbaines (LPU).

Légendes

	Distance
	Durée
Date	Date et heure du rendez-vous
	Lieu du rendez-vous
	Précaution
	Spécial «aqueducs»

AGENDA : mars à août 2013

MARS

Samedi 16 mars - 10H30

La maison du Fontainier, entre bassin et réservoir -  **p. 19**

Mardi 19 mars - 14H30

Les faubourgs parisiens sous les eaux, histoire de la grande crue 1910 - **p. 17**

Jeudi 21 mars - 14H30

Les fontaines de la Butte-aux-Cailles - **p. 18**

Samedi 23 mars - 10H30 (Randonnée)

La Bièvre à Paris, mythe ou réalité - **p. 28**

Mardi 26 mars - 14H30

La Bièvre des écrivains autour des Gobelins - **p. 17**

Vendredi 29 mars - 14H30

Les pompes à feu des frères Périer élèvent l'eau de Seine - **p. 15**


Mercredi 3 avril - 12H00

Le 13^e en chantier, un nouveau jardin Ecol'eau parisien - **p. 18**

Samedi 6 avril - 14H30

L'eau et la ville, nouveaux usages, nouveaux paysages : du bassin de la Villette à Paris Nord-Est - **p. 22-23**

Dimanche 7 avril - 14H00

Sources du nord : les eaux du Pré-Saint-Gervais -  **p. 23**

Mardi 9 avril - 14H30

Le bassin de l'Arsenal, un port de plaisance dans Paris - **p. 16**

Mercredi 10 avril - 14H30

L'eau et l'hygiène à l'époque de Lutèce - **p. 13**

Mercredi 10 avril - 14H30 (Randonnée)

Le bois de Vincennes, entre lacs et cours d'eau - **p. 28**

Vendredi 12 avril - 14H30

La distribution de l'eau rive gauche, des regards aux fontaines - **p. 15**

Lundi 15 avril - 10H30

Le quartier du Marais et ses fontaines - **p. 12**

Mercredi 17 avril - 14H30

Des thermes romains à la fontaine de l'an 2000 - **p. 13**

AVRIL

Mardi 2 avril - 14H30

Entre fontaines et ancien château d'eau, redécouvrez le quartier du Palais-Royal - **p. 11**

Mercredi 3 avril - 10H30

Les pompes de la Samaritaine et du pont Notre-Dame alimentent les palais - **p. 10**

Mercredi 17 avril - 14H30

Les fontaines de l'axe historique, des Tuileries à la Concorde - **p. 11**

Mercredi 17 avril - 14H30 (Visite hors Paris)

Aqueduc Médicis, du pont-aqueduc au réservoir Montsouris - **p. 26**



Jeudi 18 avril - 12H00

Sous la Bibliothèque nationale de France, une ancienne gare d'eau oubliée - **p. 18**

Samedi 20 avril - 14H30

La maison du Fontainier, entre bassins et réservoir - **p. 19**



Samedi 20 avril - 15H00 (visite hors Paris)

L'aqueduc Médicis à Rungis, regard royal et carré des eaux - **p. 26**



Dimanche 21 avril - 10H30

Montmartre au fil de l'eau - **p. 22**

Dimanche 21 avril - 10H30 (Randonnée)

Trois aqueducs, trois périodes historiques - **p. 28-29**



Mardi 23 avril - 10H00

Sources du Nord : les aqueducs de Belleville - **p. 23**



Mercredi 24 avril - 10H00

Sources du Nord : les eaux du Pré-Saint-Gervais - **p. 23**



Mercredi 24 avril - 14H30 (Visite hors Paris)

Le Médicis : regards, aqueduc et pont-aqueduc à Arcueil-Cachan - **p. 27**



Jeudi 25 avril - 14H30

A la rencontre des trois aqueducs du sud - **p. 20**



Lundi 29 avril - 14H30

L'eau au fil du canal Saint-Martin - **p. 16**

MAI

Jeudi 2 mai- 10H30

Les fontaines du quartier des Halles - **p. 10**

Jeudi 2 mai- 14H30

Les fontaines Wallace, un merveilleux cadeau aux Parisiens - **p. 14**

Dimanche 5 mai- 14H00 (Visite à vélo)

Le bois de Vincennes et ses chemins... d'eau - **p. 34**

Dimanche 5 mai- 14H30

Les fontaines du Temple et de Saint-Martin-des-Champs - **p. 11**

Lundi 6 mai- 14H30

La maison du Fontainier, entre bassins et réservoir - **p. 19**



Lundi 13 mai - 14H30

Les pompes à feu des frères Périer élèvent l'eau de Seine - **p. 15**

Mercredi 15 mai - 14H30

L'eau de l'Ourcq à Paris, un projet Impérial ! - **p. 24**

Mercredi 15 mai - 14H30 (Randonnée)

Les lacs et cours d'eau au bois de Boulogne - **p. 29**

Jeudi 16 mai - 14H30 (Visite hors Paris)

Le Médicis : regards, aqueduc et pont-aqueduc à Arcueil-Cachan - **p. 27**



Samedi 18 mai - 14H30

La ville face à la Seine, de Bir-Hakeim à Issy-les-Moulineaux - **p. 20**

Lundi 20 mai - 14H30

Le Paris historique sous les eaux, histoire de la grande crue 1910 - **p. 15**

Mardi 21 mai - 19H00 (Randonnée nocturne)

«Regards» sur le Médicis - **p. 33**



Mercredi 22 mai - 14H30

La petite histoire de l'eau à Paris et de ses fontaines au cœur de la capitale - **p. 14**

Jeudi 23 mai - 14H30

Les fontaines de l'axe historique, des Tuileries à la Concorde - **p. 11**

Samedi 25 mai - 14H30 (Randonnée)

L'aqueduc de l'Avre, cap à l'ouest ! - **p. 31**



Samedi 25 mai - 14H30 (Randonnée)

Le canal Saint-Denis, une liaison douce vers la Seine - **p. 29**

Dimanche 26 mai - 14H00

Sources du Nord : les aqueducs de Belleville - **p. 23**



Mardi 28 mai - 14H30

Les pompes de la Samaritaine et du pont Notre-Dame alimentent les palais - **p. 10**

Mercredi 29 mai - 15H00

D'une fontaine à l'autre, sur les traces de l'enceinte de Philippe Auguste - **p. 12**

JUIN

Samedi 1^{er} juin - 14H30

A la rencontre des trois aqueducs du sud - **p. 20**



Dimanche 2 juin - 14H30 (Randonnée)

Canal de l'Ourcq, de la rotonde de la Villette au parc de la Bergère - **p. 31**

Lundi 3 juin - 14H30

Les fontaines du quartier du Luxembourg - **p. 14**

Mardi 4 juin - 14H30

Javel et le parc André Citroën, un nouveau quartier en bord de Seine - **p. 20-21**

Jeudi 6 juin - 14H30

Histoires d'eau : les écrivains de l'île Saint-Louis - **p. 13**

Samedi 8 juin - 10H30 (Randonnée)

Le bois de Vincennes, entre lacs et cours d'eau - **p. 28**

Samedi 8 juin - 14H30

La maison du Fontainier, entre bassins et réservoir - **p. 19**



Samedi 8 juin - 14H30

De la fontaine de la Madone aux jardins d'Eole - **p. 22**

Lundi 10 juin - 14H30

(Visite hors Paris)

Le Médocis : regards, aqueduc et pont-aqueduc à Arcueil-Cachan - **p. 27**



Dimanche 16 juin - 14H30 (Visite à vélo)

Entre Seine et canaux : les fontaines de Paris se dévoilent - **p. 34**

Lundi 17 juin - 14H30

Le bassin de l'Arsenal, un port de plaisance dans Paris - **p. 16**

Mardi 18 juin - 14H30

(Visite hors Paris)

Une promenade le long de la Seine, à Choisy-le-Roi - **p. 27**

Mercredi 19 juin - 14H30

(Randonnée)

Retour en 1865, sur les traces de l'aqueduc de la Dhuis - **p. 32**



Samedi 22 juin - 9H30

(Visite à vélo)

Pour ses 400 ans : ballade sur les traces de l'aqueduc Médocis - **p. 34**



Samedi 22 juin - 14H30

L'eau et la ville, nouveaux usages, nouveaux paysages : du port de la gare à Ivry Port - **p. 19**

Samedi 22 juin - 15H00

(Visite hors Paris)

L'aqueduc Médocis à Rungis, regard royal et carré des eaux - **p. 26**



Dimanche 23 juin - 14H30

La distribution de l'eau rive gauche, des regards aux fontaines - **p. 15**

Mercredi 26 juin - 10H30

Le faubourg Saint-Antoine et ses fontaines - **p. 17**

Mercredi 26 juin - 14H30

(Randonnée)

La Bièvre à Paris, mythe ou réalité ? - **p. 28**

Jeudi 27 juin - 20H00

(Visite semi-nocturne)

A l'eau ! La tournée du porteur d'eau - **p. 12**

Samedi 29 juin - 14H15

A la découverte du canal Saint-Denis - **p. 24**

JUILLET

Lundi 1^{er} juillet - 14H30

Les pompes à feu des frères Périer élèvent l'eau de Seine - **p. 15**

Lundi 1^{er} juillet - 14H30

La maison du Fontainier, entre bassins et réservoir - **p. 19**



Mardi 2 juillet - 14H30

A la rencontre des trois aqueducs du sud - **p. 20**



Mercredi 3 juillet - 14H30

Le quartier du Marais et ses fontaines - **p. 12**

Jeudi 4 juillet - 20H00

Les fontaines de la Butte-aux-Cailles - **p. 18**

Dimanche 7 juillet - 14H00

(Visite à vélo)

Le bois de Boulogne, entre lacs et cascades - **p. 35**

Dimanche 7 juillet - 10H30

(Randonnée)

La Seine : ses îles, ses ponts, ses berges - **p. 32**

Mardi 9 juillet - 14H30

Les fontaines du quartier de Luxembourg - **p. 14**

Mercredi 10 juillet - 14H30

De l'ancienne pompe à feu d'Auteuil à l'actuel Pavillon de l'eau - **p. 21**

Jeudi 11 juillet - 14H30

Les fontaines du quartier des Halles - **p. 10**

Vendredi 19 juillet - 14H30

La distribution de l'eau rive gauche, des regards aux fontaines - **p. 15**

Samedi 20 juillet - 10H00

Sources du Nord : les aqueducs de Belleville - **p. 23**



Dimanche 21 juillet - 9H30

(Visite à vélo)

Les fontaines à boire parisiennes, une découverte sensorielle - **p. 35**

Dimanche 21 juillet - 10H00

Sources du nord : les eaux du Pré-Saint-Gervais - **p. 23**



Mardi 24 juillet - 14H30

(Randonnée)

Trois aqueducs, trois périodes historiques - **p. 28-29**



Mardi 30 juillet - 10H30

Le faubourg Saint-Antoine et ses fontaines - **p. 17**

AOÛT

Jeudi 1^{er} août - 10H30

Les pompes de la Samaritaine et du pont Notre-Dame alimentent les Palais - **p. 10**

Jeudi 1^{er} août - 14H30

Le Médicis : regards, aqueduc et pont-aqueduc à Arcueil-Cachan - **p. 27**



Mardi 6 août - 14H30

Les fontaines du quartier du Luxembourg - **p. 14**

Mercredi 7 août - 14H30

De Belleville à Ménilmontant, histoire de deux réservoirs - **p. 25**

Jeudi 8 août - 14H30

Les fontaines du quartier des Halles - **p. 10**

Vendredi 9 août - 14H30

Des sources de la rue de l'Atlas au parc des Buttes Chaumont - **p. 24-25**

Mardi 13 août - 14H30

De l'ancienne Pompe à feu d'Auteuil à l'actuel Pavillon de l'eau - **p. 21**

Mardi 20 août - 14H30

La fontaine pétillante de Paris, une première en France! - **p. 16**

Jeudi 22 août - 14H30

L'eau au fil du Canal Saint-Martin - **p. 16**

Dimanche 25 août - 14H00

[Visite à vélo]

Les canaux de Paris : des liaisons douces - **p. 35**

Dimanche 25 août - 10H30

[Randonnée]

Les lacs et cours d'eau au bois de Boulogne - **p. 29**

Mardi 27 août - 14H30

Les eaux thermales de Passy - **p. 21**



Pont Aqueduc de la Vanne à Cachan © Eau de Paris

Classement par arrondissement



Programme de mars à août 2013

1^{er} arrondissement





Les fontaines du quartier des Halles - CMN

Entre le centre Georges Pompidou et la remarquable Bourse du Commerce se trouvent les fontaines à la fois les plus anciennes et les plus modernes de la Capitale. Leur histoire et leur diversité en font l'une des richesses de ce cœur historique parisien. À découvrir sans hésitation.

	2 km
Date	Jeudi 2 mai - 10H30 Jeudi 11 juillet - 14h30 Jeudi 8 août - 14h30
	Sortie du métro Rambuteau, côté Beaubourg (à côté du kiosque à journaux) Ligne 11 - M° Rambuteau

Les pompes de la Samaritaine et du pont Notre-Dame alimentent les palais - CMN

Ecoutez l'histoire de la Seine parisienne au bord de laquelle vivait autrefois tout un peuple de bateliers, de débardeurs et de lavandières. Cette promenade sera l'occasion de découvrir l'origine et le devenir des pompes hydrauliques voulues par les rois Henri IV et Louis XIV, dont l'emblématique « Pompe de la Samaritaine ». Cette visite vous permettra tout à la fois d'admirer la diversité des ponts reliant les deux rives et les façades prestigieuses qui les bordent.



	1 km
Date	Mercredi 3 avril - 10H30 Mardi 28 mai - 14H30 Jeudi 1 ^{er} août - 10H30
	Devant la statue d'Henri IV, sur le pont Neuf Ligne 7 - M° Pont Neuf

Fontaine de la croix du Trahoir © Eau de Paris



Les fontaines de l'axe historique, des Tuileries à la Concorde - CMN

Dès le XVII^e siècle, Le Nôtre aménage les grands bassins du jardin des Tuileries à proximité duquel, au XVIII^e siècle, Louis XV fera construire par Gabriel la place qui portera son nom. Mais ce n'est que sous le règne de Louis-Philippe que l'architecte Hittorff installe les deux somptueuses fontaines qui ornent aujourd'hui la place de la Concorde.



	1 km
Date	Mercredi 17 avril - 14H30 Jeudi 23 mai - 14H30
	Devant l'entrée principale du jardin des Tuileries, place de la Concorde Ligne 1 - M° Concorde



2^e arrondissement

Entre fontaines et ancien château d'eau, redécouvrez le quartier du Palais-Royal - CMN

Du château d'eau royal disparu aux fontaines des XIX^e et XX^e siècles, partez à la découverte de ces monumentales et singulières fontaines, à la fois utilitaires et décoratives, qui participent à l'embellissement urbain de ce beau quartier de Paris.



	2 km
Date	Mardi 2 avril - 14H30
	Devant les grilles du Conseil d'Etat, place du Palais-Royal Ligne 1 - M° Palais-Royal



3^e arrondissement

Les fontaines du Temple et de Saint-Martin-des-Champs - PERCEVOIR

Au Moyen Âge, les religieux de Saint-Martin-des-Champs et les Templiers s'approvisionnaient en eau de source, sur les hauteurs de Belleville. D'une fontaine à l'autre, surgit l'histoire des « Sources du Nord » dont celle de l'aqueduc de Savie. Ce sont l'évolution de l'approvisionnement en eau de ce quartier historique de Paris et son alimentation actuelle qui vous seront révélées.

	2 km
Date	Dimanche 5 mai - 14H30
	Uniquement sur inscription

4^e arrondissement



A l'eau ! La tournée du porteur d'eau - PERCEVOIR

« A l'eau ... ô ... oh ..., qui veut de l'eau ... ô ... oh ! », c'était le cri des porteurs d'eau sillonnant la ville pour amener l'eau à domicile. Nous suivrons l'un d'eux dans sa tournée qui démarre au bord de la Seine et se poursuit dans un quartier du vieux Paris. L'occasion de découvrir quelques-unes des toutes premières fontaines à boire de la Capitale.

	2,5 km
Date	Jeudi 27 juin - 20H00
	Au pied des marches de l'église St-Gervais, place St-Gervais Ligne 1 - M° Hôtel de Ville

Le quartier du Marais et ses fontaines - CMN

A l'origine, terre de marécages puis de cultures vivrières au Moyen Âge, le Marais recèle de magnifiques édifices. Déambulez dans les rues de ce quartier historique à la rencontre des fontaines bâties à son âge d'or et préservées des démolitions de l'après-guerre grâce à la création des « secteurs sauvegardés » par André Malraux.

	2 km
Date	Lundi 15 avril - 10H30 Mercredi 3 juillet - 14H30
	Cour de l'Hôtel de Sully, 62 rue Saint-Antoine Ligne 1 - M° Saint-Paul

D'une fontaine à l'autre, sur les traces de l'enceinte de Philippe Auguste - PERCEVOIR

C'est Philippe-Auguste qui a offert aux Parisiens leurs premières fontaines. Il a aussi fait construire une enceinte dont le Marais en particulier conserve de nombreux vestiges. Au fil du temps quelques belles fontaines ont été érigées de part et d'autres des fortifications. Cette promenade nous les fera découvrir !

	1,5 km
Date	Mercredi 29 mai - 15H00
	Uniquement sur inscription

Histoires d'eau : les écrivains de l'île Saint-Louis - PERCEVOIR

Ce petit coin de province au cœur de Paris était très couru des écrivains et ce, depuis le XVIII^e siècle. Rétif de la Bretonne venait y inscrire ses amours sur les pierres de ses parapets ; Racine, Voltaire, Baudelaire, Schwob, Aragon, Carco, ... l'ont habité ; Apollinaire et Cendrars y venaient en visiteurs. « C'est dans l'île Saint-Louis, sur des quais pleins d'ombre et de calme auprès desquels la Seine semble un canal et se repose ». (Charles-Louis Philippe)

	2 km
Date	Jeudi 6 juin - 14H30
	Uniquement sur inscription

5^e arrondissement



L'eau et l'hygiène à l'époque de Lutèce - PERCEVOIR

Aqueduc, thermes, fontaines et latrines : l'eau dans la vie des Lutéciens. Une remontée dans le temps où nous aborderons la gestion de l'approvisionnement en eau de Lutèce : une époque où la quantité d'eau par habitant équivalait à celle des Parisiens aujourd'hui.

	2 km
Date	Mercredi 10 avril - 14H30
	Devant la sortie du Métro Cité Ligne 4 - M° Cité



Des thermes romains à la fontaine de l'an 2000 - PERCEVOIR

Du jardin des thermes de Cluny aux fontaines Wallace de la place Louis Lépine sur l'île de la Cité, en passant par le pont Neuf, c'est tout un pan de l'histoire de l'approvisionnement de Paris en eau que nous évoquerons au cours de cette promenade. Elle se terminera devant cette surprenante fontaine de l'an 2000 !

	1,5 km
Date	Mercredi 17 avril - 14H30
	A l'angle du boulevard St-Germain et de la rue de Cluny, devant l'entrée du jardin Ligne 10 - M° Cluny - La Sorbonne



Les fontaines Wallace, un merveilleux cadeau aux Parisiens - PERCEVOIR

Tous les Parisiens connaissent ces petites fontaines tant elles font partie du paysage de la Capitale. Pourtant que sait-on vraiment d'elles ? Comment ont-elles été accueillies ? Quelle place ont-elles eue dans la vie quotidienne des Parisiens à leur tout début, et depuis ? Du quartier Mouffetard au jardin des Plantes, nous rencontrerons non seulement la fontaine Wallace classique à cariatides, mais également le second modèle dessiné par Wallace, unique exemplaire aujourd'hui à Paris.

	1,5 km
Date	Jeudi 2 mai - 14H30
	Devant la fontaine au centre de la place Monge Ligne 7 - M° Place Monge – Sortie N° 1

La petite histoire de l'eau à Paris et de ses fontaines au cœur de la capitale - PERCEVOIR

De l'édification des anciens « Thermes du nord » à l'époque de la Lutèce gallo-romaine à la mise en place des premières fontaines Wallace sur l'île de la Cité, en passant par les pompes hydrauliques construites sur la Seine, c'est tout un pan de l'histoire de l'eau à Paris qui sera abordé.

	2 km
Date	Mercredi 22 mai - 14H30
	A l'angle des boulevards Saint-Michel et Saint-Germain, devant la sortie du M° Cluny - La Sorbonne, côté jardin du musée Ligne 10 - M° Cluny - La Sorbonne

6^e arrondissement





Les fontaines du quartier du Luxembourg - CMN

De la fontaine des Quatre parties du monde, entre l'Observatoire et le palais du Luxembourg, à la fontaine des Cardinaux, place Saint-Sulpice, quelques belles fontaines vous seront dévoilées à l'occasion d'une promenade « verte ».

	2 km
Date	Lundi 3 juin - 14H30 Mardi 9 juillet - 14H30 Mardi 6 août - 14H30
	Devant la station du RER Port-Royal, boulevard du Port-Royal Ligne RER B - M° Port-Royal

La distribution de l'eau rive gauche, des regards aux fontaines - PERCEVOIR

Depuis la maison du Fontainier, partons sur les traces de l'ancienne galerie de l'aqueduc Médicis et retissons le réseau de distribution à partir des regards oubliés et des fontaines d'époque toujours en eau aujourd'hui.



	2,5 km
Date	Vendredi 12 avril - 14H30 Dimanche 23 juin - 14H30 Vendredi 19 juillet - 14H30
	Devant le 42 avenue de l'Observatoire RER B - M° Port-Royal

8^e arrondissement





Les pompes à feu des frères Périer élèvent l'eau de Seine - CMN

Ce circuit est l'occasion de rappeler la présence et la fonction des anciennes pompes à feu, celles de Chaillot et du Gros Caillou créées par « la Compagnie des Eaux de Paris » au XVIII^e siècle. Nous évoquerons également la transformation des rives portuaires et des ponts de la Seine et redécouvrirons les monuments emblématiques témoins des expositions universelles installées autrefois en bords de fleuve.

	2,5 km
Date	Vendredi 29 mars - 14H30 Lundi 13 mai - 14H30 Lundi 1er juillet - 14H30
	Devant les marches latérales du Grand Palais, à l'angle du Cours la Reine et de l'avenue Winston Churchill Ligne 1 - M° Champs-Élysées Clémenceau

Le Paris historique sous les eaux, histoire de la grande crue 1910 - PERCEVOIR

Très tôt dans l'histoire de Paris, les crues de la Seine sont évoquées. La 1^{ère} remonterait au milieu du IV^e siècle. En janvier 1910, l'échelle de crue du pont d'Austerlitz atteint 8m62, un record depuis février 1658 ! Du jardin des Tuileries au quartier de la gare Saint-Lazare, nous découvrirons pourquoi cette gare avait les pieds dans l'eau quand la place de la Madeleine était au sec ! Nous aborderons ainsi l'histoire de la crue, ses conséquences parfois inattendues et l'évolution du lit de la Seine à l'emplacement de Paris.



	2,5 km
Date	Lundi 20 mai - 14H30
	Angle rue de Rivoli et place de la Concorde, côté jardin des Tuileries devant la sortie de métro - Ligne 1 - M° Concorde

10^e arrondissement



L'eau au fil du canal Saint-Martin - PERCEVOIR

Le canal Saint-Martin doit son existence à l'arrivée des eaux de l'Ourcq à Paris. Dans quel but a-t-il été construit ? Quelle place a-t-il eu dans l'histoire de l'approvisionnement en eau de la ville de Paris ? Nous répondrons à ces questions au cours d'une promenade le long de ses berges et évoquerons l'histoire de sa construction, son passé industriel et son avenir.



	2,5 km
Date	Lundi 29 avril - 14H30 Jeudi 22 août - 14H30
	Place de la bataille de Stalingrad, à la fontaine devant la rotonde de la Villette Ligne 2, 5 ou 7 bis - M° Jaurès

12^e arrondissement






Le bassin de l'Arsenal, un port de plaisance à Paris - CMN

Partez à la recherche d'une île disparue et de l'ancien bras mort de la Seine. Fortifié à partir de Charles V, il fut plus tard aménagé à tour de rôle pour le commerce ou les besoins militaires. Aujourd'hui, transformé par la ville de Paris et la Chambre de commerce et d'industrie, l'aménagement de cet ouvrage a permis de doter la Capitale d'un véritable port de plaisance.

	2 km
Date	Mardi 9 avril - 14H30 Lundi 17 juin - 14H30
	Place de la Bastille, sur les marches de l'opéra Bastille Ligne 1, 5 et 8 - M° Bastille



La fontaine pétillante de Paris, une première en France ! - PERCEVOIR

Au pied de la coulée verte, nous découvrirons les différentes manières dont l'eau a été mise en scène dans la ville de la fin du XIX^e siècle à nos jours, quel a été et quel est aujourd'hui le rôle des fontaines dans la Capitale.

	1,5 km
Date	Mardi 20 août - 14H30
	Devant la sortie du métro Montgallet Ligne 8 - M° Montgallet
	Ne pas hésiter à se munir d'une gourde pour remporter un peu d'eau de la première fontaine d'eau pétillante en France !

Le faubourg Saint-Antoine et ses fontaines - CMN

De l'ancienne abbaye Saint-Antoine à la rue de la Roquette, en passant par la place d'Aligre, découvrez l'histoire des fontaines qui alimentent ces faubourgs depuis le début du Moyen Âge. Les fontaines visibles aujourd'hui datent pour la plupart des XVIII^e et XIX^e siècles, dont celles de Jean Beausire, célèbre architecte en charge de toutes les fontaines de la ville de Paris sous Louis XIV et Louis XV.



	1,5 km
Date	Mercredi 26 juin - 10H30 Mardi 30 juillet - 10H30
	Près du kiosque à journaux, à la sortie du métro, rue Faidherbe Ligne 8 - M° Faidherbe-Chaligny

13^e arrondissement





Les faubourgs parisiens sous les eaux, de la grande crue 1910 - PERCEVOIR

Très tôt dans l'histoire de Paris, les crues de la Seine sont évoquées. La 1^{ère} remonterait au milieu du IV^e siècle. En janvier 1910, l'échelle de crue du pont d'Austerlitz atteint 8m62, un record depuis février 1658 ! Du quartier Seine rive gauche à Bercy, nous aborderons l'histoire de la crue, ses conséquences parfois inattendues et l'évolution du lit de la Seine à l'emplacement de Paris.

	2 km
Date	Mardi 19 mars - 14H30
	A l'angle de l'avenue de France et de la rue Neuve Tolbiac, devant la sortie du métro Ligne 14 - M° Bibliothèque François Mitterrand

La Bièvre des écrivains autour des Gobelins - PERCEVOIR

La Bièvre, jusqu'en 1912, coulait à l'air libre dans Paris. Puis elle a été entièrement recouverte. La promenade suit le tracé de l'ancienne rivière dans le quartier des Gobelins en compagnie de ses écrivains : Colletet, Le Petit, Balzac, Hugo, Delvau, les frères Goncourt, Coppée, Billy, Clébert, Annie Cohen... et Huysmans !

	2 km
Date	Mardi 26 mars - 14H30
	Uniquement sur inscription



Le 13° en chantier, un nouveau jardin Ecol'eau parisien - PERCEVOIR

Un mur des pluies, des couloirs d'eau, des bassins, une zone de marécages avec plantes d'eau... L'eau et surtout la gestion de l'eau sont merveilleusement mis en scène dans ce tout nouveau jardin parisien, inauguré en 2009 au cœur du nouveau quartier Paris-Rive Gauche. Constitué de trois jardins distincts réunis entre eux, ce nouvel espace vert est exemplaire en matière écologique et notamment dans la gestion de la ressource en eau.

	2 km
Date	Mercredi 3 avril - 12H00
	A l'angle de la rue Neuve Tolbiac et de l'avenue de France, devant la sortie du RER / métro Ligne 14 ou RER C - M° Bibliothèque François Mitterrand




Sous la Bibliothèque nationale de France, une ancienne gare d'eau oubliée - PERCEVOIR

Retissez au fil de l'eau l'évolution du quartier de l'ancienne gare d'eau d'Ivry. Depuis l'ancienne pompe à feu d'Austerlitz jusqu'aux réalisations les plus récentes comme la passerelle Simone de Beauvoir ou l'aménagement en cité de la mode et du design des anciens « magasins généraux », en passant par la piscine Joséphine Baker, plongez dans le passé et le présent d'un quartier en complète mutation.

	1,5 km
Date	Jeudi 18 avril - 12H00
	Esplanade de la Grande Bibliothèque, devant l'extrémité de la passerelle Simone de Beauvoir, en haut des marches Ligne 6 - M° Quai de la Gare





Les fontaines de la Butte-aux-Cailles PERCEVOIR

A partir d'une fontaine Wallace et d'une des trois fontaines à l'Albien de Paris, nous vous proposons un parcours gustatif, tactile et historique sur le thème de l'eau. Saurez-vous différencier au goût ces deux eaux ? Nous aborderons l'histoire de la Butte-aux-Cailles, aujourd'hui si prisée des Parisiens, et évoquerons l'histoire de son fameux puits artésien.

	2 km
Date	Jeudi 21 mars - 14H30 Jeudi 4 juillet - 20H00
	Angle rue Bobillot et boulevard Auguste Blanqui, devant la sortie du métro Ligne 5, 6 ou 7 - M° Place d'Italie
	Ne pas hésiter à s'équiper d'une gourde pour remporter chez soi de l'eau de l'Albien, que beaucoup viennent chercher de loin.

L'eau et la ville, nouveaux usages, nouveaux paysages : du port de la gare à Ivry Port - LPU




Inscrit dans le grand paysage de la vallée de la Seine, le territoire situé aux confins de Paris et d'Ivry connaît depuis quelque temps de profondes transformations. Depuis près de quinze ans déjà, l'opération Seine-Rive Gauche transforme tout le secteur du sud-est parisien compris entre la Seine et le faisceau ferroviaire de la gare d'Austerlitz. Au sud, l'opération Ivry Confluences place le rapport de la ville au fleuve au cœur de ses préoccupations. Accueillant à terme pistes cyclables, parcs et promenades piétonnes sur ses berges, équipements culturels et de loisirs flottant sur son lit, la Seine saura-t-elle retrouver son rôle de lien entre des quartiers anciennement proches et vivants mais que les barrières des infrastructures ont, au fil du temps, profondément cloisonnés ?

	5 km
	3H00
Date	Samedi 22 juin - 14H30
	Devant le kiosque à journaux, à la sortie du métro Ligne 6 - M° Quai de la Gare Retour par le RER C - Station Ivry-sur-Seine
	Prévoir chaussures confortables et gourdes d'eau.

14° arrondissement

La maison du Fontainier, entre bassins et réservoir - PH



En visitant les sous-sols de l'un des principaux témoins de l'aqueduc dit « de Marie de Médicis », pivot de l'alimentation en eau de la ville de Paris entre le XVII^e et le XIX^e siècle, venez découvrir, des Romains à nos jours, les grandes périodes de l'histoire de l'eau à Paris.

	1 km
Date	Samedi 16 mars - 10H30 Samedi 20 avril - 14H30 Lundi 6 mai - 14H30 Samedi 8 juin - 14H30 Lundi 1 ^{er} juillet - 14H30
	Uniquement sur inscription
	Prévoir chaussures confortables et vêtements chauds par temps froid.

Entrée non comprise = 2 euros

A la rencontre des trois aqueducs du sud
PERCEVOIR

Partons sur les traces des « Sources du Sud » et en particulier des aqueducs « Médicis » et « Belgrand ». A l'origine passage de l'aqueduc de Lutèce, le quartier du parc Montsouris révèle près de 2000 ans d'histoire d'alimentation en eau de la capitale. Poursuivez cette histoire en pénétrant dans le pavillon de la porte d'Arcueil, aujourd'hui passage obligé des eaux souterraines du Loing avant leur stockage dans l'immense réservoir Montsouris.





	2 km
Date	Jeudi 25 avril - 14H30 Samedi 1 ^{er} juin - 14H30 Mardi 2 juillet - 14H30
	Uniquement sur inscription

15^e arrondissement



La ville face à la Seine, de Bir-Hakeim à Issy-les-Moulineaux - LPU



Quelle leçon d'architecture le long de la Seine, entre le 15^e arrondissement et Issy-les-Moulineaux ! En voici quelques étapes : le Front-de-Seine, une dalle surélevée et vingt tours dans la logique du mouvement moderne. Puis les premières habitations à bon marché de Paris rue des Quatre Frères Peignot. Quant au parc André Citroën, il établit depuis 1992 un lien végétal et géométrique entre la ville et le fleuve. Enfin, le récent quartier d'affaires d'Issy-Val-de-Seine unit la vie urbaine, le fleuve et l'activité économique.

	5 km
	3H00
Date	Samedi 18 mai - 14H30
	Devant la sortie du métro Bir-Hakeim sur terre-plein central boulevard de Grenelle. Ligne 6 - M° Bir Hakeim
	NB : Prévoir chaussures confortables et gourdes d'eau.

Javel et le parc André Citroën, un nouveau quartier en bord de Seine - PERCEVOIR

Cette promenade abordera l'histoire du port de Javel et du développement des berges de la Seine dans l'ouest parisien. Elle évoquera aussi ce qu'est l'aval d'une ville pour un fleuve.

Nous traverserons le parc André Citroën avec sa large ouverture sur la Seine et ses six jardins sériels associés chacun à un sens et à un état de l'eau.



	2 km
Date	Mardi 4 juin - 14H30
	Devant le terminus du Tramway T3, boulevard du général Martial Valin Ligne T3 - Station pont du Garigliano

16^e arrondissement





De l'ancienne pompe à feu d'Auteuil à l'actuel Pavillon de l'eau - PERCEVOIR

Du pont Mirabeau au cœur de l'ancien village d'Auteuil, nous découvrirons l'histoire particulière de cette ancienne usine d'élévation d'eau de Seine devenue aujourd'hui un lieu de sensibilisation sur l'eau ouvert au public. Nous y ferons bien sûr étape et pourrons prendre connaissance de l'exposition temporaire actuelle : « Enquête sur l'eau » avec Titeuf.

	2 km
Date	Mercredi 10 juillet - 14H30 Mardi 13 août - 14H30
	Devant l'entrée du RER C, au début du pont Mirabeau côté 15 ^e arrondissement Ligne 10 ou RER C - M° Javel - André Citroën

Les eaux thermales de Passy - PERCEVOIR

Les eaux de Passy, très en vue au XVIII^e siècle et cousines des « Sources du Nord » sur les hauteurs de Belleville et Ménilmontant, eurent une destinée brillante mais éphémère par rapport à ces dernières. La promenade se fera sur l'emplacement de l'ancien parc thermal de Passy. Nous évoquerons aussi les autres sources thermales qui furent exploitées à Paris du XVIII^e au XIX^e siècle.

	1 km
Date	Mardi 27 août - 14H30
	A la sortie du métro Passy (sortie du haut) Ligne 6 - M° Passy

18^e arrondissement



Montmartre au fil de l'eau - PERCEVOIR

Des sources qui affleuraient autrefois à flan de coteaux aux installations hydrauliques de la fin du XIX^e siècle, venez (re)découvrir Montmartre au cours d'une ballade presque « champêtre », avec l'eau comme fil conducteur. Vous terminerez la visite par une découverte sensible et inédite d'une fontaine Wallace.

	1,5 km.
Date	Dimanche 21 avril - 10h30
	Uniquement sur inscription

De la fontaine de la Madone aux jardins d'Eole PERCEVOIR

Après avoir goûté l'eau de l'une des trois fontaines à l'Albien de Paris, sans doute la moins connue, nous partirons à la découverte des jardins d'Eole. Inaugurés en 2007, ils appartiennent à la dernière génération des espaces verts parisiens marqués par l'engagement de la ville pour la protection de l'environnement, par la volonté d'impliquer les riverains à travers un jardin partagé et de sensibiliser les promeneurs aux énergies renouvelables.

	1,5 km
Date	Samedi 8 juin - 14H30
	Devant la sortie du métro Marx Dormoy Ligne 12 - M° Marx Dormoy
	Ne pas hésiter à se munir d'une gourde pour remporter de l'eau de l'Albien que beaucoup viennent chercher de loin.

19^e arrondissement



L'eau et la ville, nouveaux usages, nouveaux paysages : du bassin de la Villette à Paris Nord Est LPU

Théâtre de nombreuses et récentes opérations de réhabilitation et construction, l'embranchement des deux canaux de l'Ourcq et de Saint-Denis donne à voir des mutations urbaines profondes. Autour de lui, l'ensemble Paris Nord-Est, qui s'étend aux communes limitrophes de

Saint-Denis et Aubervilliers, se remodèle en accordant une attention nouvelle à ces voies d'eau, que ce soit dans le cadre de manifestations temporaires comme Paris Plage, ou de façon plus pérenne en intégrant leur fort pouvoir d'attraction dans la ville en train de se faire.

	5 km
	3H00
Date	Samedi 6 avril - 14H30
	Devant la fontaine place de la bataille de Stalingrad entre la Rotonde de Ledoux et le bassin de la Villette Ligne 2 - M° Jaurès
	NB : Prévoir chaussures confortables et gourdes d'eau..

Sources du Nord : les aqueducs de Belleville ASNEP

Déambulez dans les rues de la colline de Belleville à la recherche des « Sources du Nord ». Suivez le cours de ces captages médiévaux qui alimentèrent, dès le XII^e siècle, les puissantes Communautés Religieuses installées sur la rive droite de Paris.

	2,5 km
	3H00
Date	Mardi 23 avril - 10H00 Dimanche 26 mai - 14H00 Samedi 20 juillet - 10H00
	Uniquement sur inscription



Sources du Nord : les eaux du Pré-Saint-Gervais ASNEP

Partez à la découverte de regards monumentaux méconnus aux frontières de Paris. Oubliés, déplacés ou restaurés, l'histoire extraordinaire de ces ouvrages d'un autre temps, qui alimentèrent les premières fontaines publiques du centre de Paris, vous sera contée.

	3 km
	3H00
Date	Dimanche 7 avril - 14H00 Mercredi 24 avril - 10H00 Dimanche 21 juillet - 10H00
	Uniquement sur inscription




L'eau de l'Ourcq à Paris, un projet impérial ! PERCEVOIR

Le projet de dérivation des eaux de l'Ourcq, très ancien, se concrétisa au début du XIX^e siècle alors que l'enjeu de l'approvisionnement en eau de la capitale était devenu crucial. L'histoire de cette réalisation et le destin de ces eaux dérivées constitueront le fil directeur dans cette promenade.

	1,5 km
Date	Mercredi 15 mai - 14H30
	A l'angle de la rue de l'Ourcq et de la rue de la Marne Ligne 5 - M° Ourcq

À la découverte du canal Saint-Denis - PERCEVOIR




Que se passe-t-il, quand, sur un espace bien ancré dans les terres, une voie d'eau est «brutalement» tracée en quelques années ? Les travaux puis l'ouverture du canal Saint-Denis à la navigation ont bouleversé tout un territoire. Depuis le début des années 2000, la rive droite du canal est progressivement aménagée en voie verte. Après un court trajet en navette fluviale, nous évoquerons l'arrivée du canal, les transformations qui s'ensuivirent et les perspectives d'aménagement.

	3 km
Date	Samedi 29 juin - 14H15 Attention ! Départ navette fluviale à 14H36 précise.
	Quai de la Charente, devant la station « Corentin Cariou » de la navette fluviale à la hauteur du pont Ligne 7 - M° Corentin Cariou Arrivée : RER B - M° La Plaine Stade de France
	Prévoir chaussures confortables et gordes d'eau

Des sources de la rue de l'Atlas au parc des Buttes Chaumont - PERCEVOIR

Les premiers jardins publics apparaissent à Paris avec le préfet Rambuteau. C'est cependant sous le règne de Napoléon III que Paris s'agrandit des communes limitrophes et que peu à peu la campagne s'éloigne de la ville. Naissent alors les premiers grands parcs où l'air et l'eau doivent circuler.



Le parc des Buttes-Chaumont est l'un d'entre eux. De cascades en ruisseaux, nous l'arpenterons au fil de l'eau, non sans avoir auparavant découvert l'histoire des sources de la rue de l'Atlas aujourd'hui disparues mais un temps exploitées, sous le second empire..

	2 km
Date	Vendredi 9 août - 14H30
	Devant le kiosque à journaux, à la sortie du métro Ligne 2 ou 11 - M° Belleville
	Prévoir de bonnes chaussures en raison du fort dénivelé .

20^e arrondissement

De Belleville à Ménilmontant, histoire de deux réservoirs - PERCEVOIR

Venez (re)découvrir un quartier populaire au travers de l'histoire de l'aqueduc de la Dhuis et du premier réservoir d'eau potable de Paris, symbole de la révolution hydraulique conduite par l'ingénieur Eugène Belgrand au milieu du XIX^e siècle.

	1,5 km.
Date	Mercredi 7 août - 14H30
	Angle rue de Belleville et rue du Télégraphe, côté jardin Ligne 11 - M° Télégraphe – Sortie 3






Châteaux d'eau de Belleville
© Eau de Paris

Parcours hors de Paris





L'aqueduc Médicis à Rungis, regard royal et carré des eaux - SHAR

C'est là que tout commence pour l'aqueduc Médicis. Sous la voûte majestueuse du regard n°1 dit « regard royal », l'eau collectée dans le carré des eaux et par des galeries complémentaires se retrouve dans un premier bassin avant d'emprunter la galerie de l'aqueduc en direction de Paris. Construit entre 1613 et 1623, l'aqueduc Médicis achemine les eaux du plateau de Wissous et Rungis vers la capitale depuis bientôt 400 ans. Découvrez son histoire et parcourez sous terre une partie du tracé historique !

	2 km
Date	Samedi 20 avril - 15H00 Samedi 22 juin - 15H00
	Uniquement sur inscription
	Prévoir bottes en caoutchouc et lampe électrique Personnes claustrophobes s'abstenir

Aqueduc Médicis, du pont-aqueduc au réservoir Montsouris - LPU

Depuis toujours, la vallée de la Bièvre a vu transiter l'eau pour Paris. D'abord la rivière elle-même, puis par des aqueducs la traversant sur des ponts de pierre allant chercher l'eau de plus en plus loin. Pendant cette promenade dans la vallée, jusqu'à Paris, nous en profiterons pour observer les différents ouvrages qui la ponctuent et qui évoquent son l'histoire ainsi que les importantes transformations urbaines qui ont modifié son visage.

	5 km
	3H00
Date	Mercredi 17 avril - 14H30
	A la sortie de la gare RER B Arcueil-Cachan, côté rue du Docteur Gosselin Ligne RER B - M° Arcueil-Cachan Arrivée : Avenue Reille, Paris 14e
	Prévoir chaussures confortables et gourdes d'eau



Une promenade le long de la Seine, à Choisy-le-Roi - PERCEVOIR

Choisy-le-Roi est la seule commune en amont de Paris à cheval sur la Seine. Avant la construction du pont de Choisy en 1811, il n'y avait aucun pont entre Paris et Corbeil. La Seine a joué un rôle essentiel dans le développement de cet ancien village de pêcheurs puis de marinières. Lors de la promenade le long du fleuve que nous vous proposons, nous aborderons les différentes activités qui s'y sont développées au cours de son histoire, des premières usines demandeuses d'eau au XVIII^e siècle à la production d'eau potable aujourd'hui.

	2 km
Date	Mardi 18 juin - 14H30
	Devant la sortie du RER Ligne C - Station Choisy-le-Roi Arrivée : RER C - Station Les Saules

Le Médicis : regards, aqueduc et pont-aqueduc à Arcueil-Cachan - CMN




Au-dessus de la Bièvre, trois époques se sont succédées pour permettre à l'eau de source de franchir la vallée pour approvisionner dans un premier temps Lutèce puis plus largement la rive gauche de Paris. Sont encore visibles des vestiges de l'aqueduc gallo-romain et, en parfait état, l'ouvrage voulu par Marie de Médicis, surélevé sous le règne de Napoléon III par Eugène Belgrand pour conduire les eaux de la Vanne à Paris. Situé en limite d'Arcueil et de Cachan, le pont-aqueduc abrite aussi sous d'immenses arches deux regards du XVII^e siècle.

	2 km
Date	Mercredi 24 avril - 14H30 Jeudi 16 mai - 14H30 Lundi 10 juin - 14H30 Jeudi 1 ^{er} août - 14H30
	A la sortie de la gare RER B Arcueil-Cachan, côté rue du Docteur Gosselin (en queue de train depuis Paris) Ligne RER B - M° Arcueil-Cachan

Randonnées pédestres




La Bièvre à pied, mythe ou réalité ? - RP75

Son histoire dans Paris commence à la « poterne des Peupliers ». Bièvre vive, Bièvre morte, moulins, abbayes et lavandières, partons à la recherche d'une rivière « parisienne » disparue, véritable fil conducteur de l'histoire de la rive gauche de Paris.

	6 km
Date	Samedi 23 mars - 10H30 Mercredi 26 juin - 14H30
	Samedi 23 mars > Devant la grille du jardin des Plantes, place Valhubert Ligne 5 ou 10 - M° Gare d'Austerlitz Mercredi 26 juin > Dans le square Robert-Bajac, avenue de la Porte d'Italie Ligne 7 - M° Porte d'Italie - sortie 1 ou T3
	Prévoir chaussures confortables et gourdes d'eau.




Le bois de Vincennes, entre lacs et cours d'eau RP75

Imaginé sous Napoléon III par Jean-Charles Alphand, le bois de Vincennes est le plus grand espace vert parisien. Au travers d'une véritable randonnée pédestre le long de son réseau hydraulique, venez redécouvrir ses principaux lacs et l'histoire de leur alimentation.

	6 km
Date	Mercredi 10 avril - 14H30 Samedi 8 juin - 10H30
	Mercredi 10 avril > A la sortie n°1 du métro Ligne 8 - M° porte Dorée Samedi 8 juin > A la sortie n°1 du métro Ligne 1 - M° porte de Vincennes
	Prévoir chaussures confortables et gourdes d'eau.




Trois aqueducs, trois périodes historiques - RP75

Sur le tracé de l'aqueduc Médicis, nous croiserons en chemin quelques vestiges du premier aqueduc de Paris édifié à l'époque de Lutèce, mais aussi les derniers regards du Médicis encore debout à Paris. Notre ballade s'achèvera dans le quartier du réservoir et du parc Montsouris, porte d'entrée des eaux de sources depuis bientôt 2000 ans.

	5 km
Date	Dimanche 21 avril - 10H30 Mercredi 24 juillet - 14H30
	Dans le square Painlevé, devant l'entrée principale du Musée de Cluny, côté rue du Sommerard Ligne 10 - M° Cluny - La Sorbonne Arrivée : RER B - M° Laplace à Gentilly
	Prévoir chaussures confortables et gourdes d'eau.





Les lacs et cours d'eau au bois de Boulogne RP75

Entre la ville et la Seine, partez à la découverte de l'un des poumons verts de la capitale. Ancien terrain de chasse des rois de France, le bois de Boulogne, avec ses lacs, ses cours d'eau et ses cascades, est devenu depuis le Baron Haussmann un lieu privilégié de l'ouest parisien.

	6 km
Date	Mercredi 15 mai - 14H30 Dimanche 25 août - 10H30
	Centre du rond-point de la porte Maillot Ligne 1 - M° porte Maillot – Sortie n°3 terre plein central
	Prévoir chaussures confortables et gourdes d'eau.

Le canal Saint-Denis, une liaison douce vers la Seine - RP93



Ouvert à la navigation en 1821, il a largement contribué au développement de la banlieue Nord de Paris et il retrouve aujourd'hui une nouvelle jeunesse. Un paysage urbain en pleine transformation entre son passé industriel et son ancrage dans le XXI^e siècle. Après une escale en navette fluviale, nous suivrons ses berges en partie aménagées pour la promenade, de Paris à la Seine, en passant par Aubervilliers et Saint-Denis.

	7 km
	3H00
Date	Samedi 25 mai - 14H30
	Devant la Fontaine aux Lions, place de la Fontaine aux Lions Ligne 5 - M° Porte de Pantin Arrivée : Retour par le RER D Gare de St Denis, ou T1
	Prévoir chaussures confortables et gourdes d'eau







L'aqueduc de l'Avre, cap à l'ouest ! - RP75

Dernier né des grands travaux du XIX^e siècle, l'aqueduc de l'Avre est sans doute le plus méconnu de Paris. Depuis le quartier de Passy, qu'il alimente en eau potable, jusqu'au réservoir et à l'usine de Saint Cloud, découvrez cet incroyable ouvrage long de 102 km qui puise sa source en Normandie !

	5 km
Date	Samedi 25 mai - 14H30
	Place Victor Hugo, à l'angle avec la rue Copernic, devant la pharmacie Ligne 2 - M° Victor Hugo

Canal de l'Ourcq, de la rotonde de la Villette au parc de la Bergère - RP93

Il a 211 ans ! Conçu à l'origine pour apporter de l'eau potable à Paris, il est très vite devenu également un canal pour les coches d'eau et les flûtes. Aujourd'hui, il est essentiellement réservé au tourisme fluvial. Nous partirons de la Rotonde de la Villette pour longer le bassin du même nom sur les traces d'un passé révolu : usines et entrepôts ont fait place à une agréable promenade. Nous sortirons de Paris sans même nous en apercevoir pour poursuivre notre promenade jusqu'à Bobigny en admirant au passage les Grands Moulins de Pantin.

	7 km
	3H00
Date	Dimanche 2 juin - 14H30
	Devant la fontaine place de Stalingrad, entre la Rotonde et le bassin de la Villette. Ligne 2 - M° Jaurès Arrivée : Parc de la Bergère. Ligne 5 - M° Bobigny Pablo Picasso
	Prévoir chaussures confortables et gourdes d'eau



Aqueduc de la Dhuis © Eau de Paris

Retour en 1865, sur les traces de l'aqueduc de la Dhuis - RP93

Il y a 150 ans, Eugène Belgrand faisait construire un aqueduc de 131 km... Nous vous proposons une balade qui fait appel à l'imagination pour découvrir les 5 derniers kilomètres de l'aqueduc de la Dhuis, avant que ces eaux n'alimentent le réservoir de Ménilmontant... Au cours de ce périple, nous en profiterons pour évoquer l'histoire locale de l'est parisien.

	5 km
	3H00
Date	Mercredi 19 juin - 14H30
	A l'arrêt Montreuil Boissière du bus 129 ou 301, à Montreuil (93) Arrivée : A Paris. Ligne 3 bis - M° St Fargeau ou T3b
	Prévoir chaussures confortables et gourdes d'eau

La Seine: ses îles, ses ponts, ses berges - RP75

La Seine, berceau de la ville lumière, s'est transformée au fil des siècles en véritable axe structurant pour organiser et développer la cité. Classées au patrimoine mondial, les berges de Seine abritent aujourd'hui les éléments majeurs du patrimoine parisien et font l'objet de nombreux projets de mise en valeur pérenne ou événementielle.

	5 km
Date	Dimanche 7 juillet - 10H30
	Avenue de France, à la sortie du métro Bibliothèque François Mitterrand, devant Darty Ligne 14 – M° Bibliothèque François Mitterrand
	Prévoir chaussures confortables et gourdes d'eau


Grande randonnée nocturne

«Regards» sur le Médicis - RP75

Retrouvons les traces, indices et édifices témoins de 400 ans d'histoire d'eau ! Des fontaines du Jardin du Luxembourg aux arches de pierres des ponts-aqueduc d'Arcueil-Cachan, découvrez la petite et grande histoire de cet ouvrage historique à Paris et en Val de Bièvre.

L'arrivée en nocturne permettra d'admirer la très belle mise en lumière des trois ponts aqueducs.

	8 km
	3H00
Date	Mardi 21 mai - 19H00
	L'entrée du jardin du Luxembourg, côté boulevard Saint-Michel RER B - M° Luxembourg
	Prévoir chaussures confortables et gourdes d'eau





Pont-aqueducs Médicis et Belgrand à Cachan © Eau de Paris

Visites à vélo



Le bois de Vincennes et ses chemins... d'eau VELOPARIS

En direction du bois de Vincennes, redécouvrez quelques richesses de l'est parisien. Fontaines ornementales, aquarium tropical et puits médiéval jalonnent votre itinéraire. Dans le bois de Vincennes, suivez ses petits réseaux d'eau, chemins de traverses qui vous conduiront à la découverte d'étangs naturels ou de lacs artificiels datant du XIX^e siècle.

	3H00
Date	Dimanche 5 mai - 14H00
	Accessible à partir de 12 ans Vélos toutes tailles et équipements fournis Uniquement sur inscription – Visite limitée à 30 personnes



Entre Seine et Canaux : les fontaines de Paris se dévoilent - VELOPARIS

Partez à la découverte des anciennes et des plus récentes fontaines installées à Paris. Au départ de la butte Montmartre, longez les canaux et traversez la Seine en découvrant usines d'eau, écluses et pont tournant. Dégustez l'eau de la fontaine Pétilante, un concept unique en France, et (re)découvrez à vélo les fontaines oubliées ou les plus populaires de la cité.

	3H00
Date	Dimanche 16 juin - 14H00
	Accessible à partir de 12 ans Vélos toutes tailles et équipements fournis Uniquement sur inscription – Visite limitée à 30 personnes



Pour ses 400 ans : Ballade sur les traces de l'aqueduc Médicis - PERCEVOIR

En partant de la Maison du Fontainier, dernier regard de l'aqueduc Médicis, nous suivrons le tracé de cet aqueduc avec une halte au Pavillon de la porte d'Arcueil ouvert pour l'occasion. Tout au long de cette promenade qui nous emmènera au-delà de Paris, nous évoquerons l'histoire de l'aqueduc de Marie de Médicis dont 2013 est le 400^{ème} anniversaire de la pose de la première pierre. Nous reviendrons sur Paris et terminerons ce parcours boulevard Jourdan à la hauteur du Parc Montsouris.

	3H00
Date	Samedi 22 juin - 9H30
	Accessible à partir de 12 ans Attention : Vélos non fournis. Station Vélib à proximité Uniquement sur inscription – Visite limitée à 20 personnes



Le bois de Boulogne : entre lacs et cascades VELOPARIS

Depuis la butte Montmartre, longez l'ancienne barrière des fermiers généraux et partez sur la piste d'une cascade monumentale créée à la fin du XIX^e siècle pour le plaisir des Parisiens et la renommée de la capitale impériale. Rafraîchissez-vous à la fontaine à l'Albien Lamartine. Cette eau jaillit des profondeurs par plusieurs puits artésiens en différents lieux de Paris depuis le XIX^e siècle.

	3H00
Date	Dimanche 7 juillet - 14H00
	Accessible à partir de 12 ans Vélos toutes tailles et équipements fournis Uniquement sur inscription – Visite limitée à 30 personnes



Les fontaines à boire parisiennes, une découverte sensorielle - PERCEVOIR

Cette visite tactile, gustative et historique intègre 5 fontaines à boire différentes, entre la Butte-aux-Cailles et l'unique fontaine Wallace en applique, dans le 5^e arrondissement. Son parcours est très agréable, il comprend rues avec pistes cyclables, jardins et berges, et traverse quelques quartiers pittoresques du 13^e arrondissement.

	3H00
Date	Dimanche 21 juillet - 9H30
	Accessible à partir de 12 ans Attention : Vélos non fournis. Station Vélib à proximité Uniquement sur inscription – Visite limitée à 20 personnes

Les canaux de Paris : des liaisons douces VELOPARIS

Remontons le cours de l'histoire au fil des canaux parisiens et redécouvrons leurs passés. De l'utilité d'apporter de l'eau en grande quantité pour la consommation de la capitale au XIX^e siècle à l'utilisation comme espace de navigation aujourd'hui, vous redécouvrirez des liaisons douces méconnues du grand public. Votre ballade s'achèvera par l'un des derniers parcs réalisés à Paris et une des trois fontaines à l'Albien de Paris, sans doute l'une des moins connues.

	3H00
Date	Dimanche 25 août - 14H00
	Accessible à partir de 12 ans Vélos toutes tailles et équipements fournis Uniquement sur inscription – Visite limitée à 30 personnes

Les accompagnateurs spécialisés

Association Paris historique - PH

L'association pour la Sauvegarde et la mise en valeur du Paris historique a été fondée en 1963. Elle a pour mission « d'entreprendre et mener toute action permettant de promouvoir, de protéger et de faire connaître les quartiers de Paris, afin de sauvegarder leur harmonie architecturale et sociologique ».

Site Internet : www.paris-historique.org

Contact : contact@paris-historique.org

Association Percevoir

L'association Percevoir s'est spécialisée sur l'eau et la ville et réalise depuis sa création en 2003 des parcours autour de l'eau, son patrimoine et son histoire, dans différents arrondissements de Paris. A pied, en vélo ou sur bateau, son objectif est de sensibiliser un large public à l'eau dans la ville, hier, aujourd'hui et demain.

Site Internet : www.percevoir.org

Contact : valerie.pasquet@percevoir.org

Association Source du Nord - Etudes et Préservation - ASNEP

L'association Sources du Nord - Études et Préservation - a été créée en 1993. Elle a pour but de procéder à des recherches sur les différents systèmes d'alimentation en eau utilisés par la ville de Paris au cours de son histoire, et de les faire connaître. Elle oriente particulièrement ses travaux sur tous les anciens ouvrages de captage et de distribution des Sources du Nord et participe notamment à leur préservation.

Contact : asnep@free.fr

Association Les Promenades Urbaines - LPU

L'association Les Promenades Urbaines, créée en 2007, conçoit et anime des promenades originales, inédites et sur mesure, afin d'accompagner les envies de promeneurs perspicaces et d'habitants avertis, et de susciter l'émergence de pratiques innovantes. Le temps d'une journée ou d'une demi-journée, l'association permet aux participants d'acquérir et de construire les clefs d'une lecture critique des espaces parcourus. Dans les lieux en mutation, elle facilite la compréhension des évolutions en cours.

Site Internet : www.promenades-urbaines.com

Contact : promenades@promenades-urbaines.com

Société Historique et Archéologique de Rungis SHAR

L'association créée en 1980 s'est donnée pour mission d'étudier et de sauvegarder le patrimoine historique et archéologique de la commune Rungis et des environs. Elle s'emploie, notamment en partenariat avec Eau de Paris, à animer et à mettre en valeur les édifices, aujourd'hui protégés, de l'aqueduc Médicis.

Contact : sha.rungis@free.fr

Comités départementaux de la Randonnée Pédestre de Paris et de Seine-Saint-Denis RP75 / RP93

Les comités départementaux de Randonnée Pédestre font partie de la Fédération française de Randonnée, qui existe depuis 1947. Ils sont constitués par les associations locales de randonneurs affiliées à la fédération. Leurs comités directeur, composés d'élus bénévoles, conduisent dans le cadre d'une politique volontariste de développement de la randonnée pédestre pour tous, des projets s'adressant à un large public.

Site Internet : www.rando-paris.org (pour Paris)

ou www.randopedestre93.fr (pour la Seine-Saint-Denis)

Contact : rando-paname@orange.fr (pour Paris)

ou contact@randopedestre93.fr (pour la Seine-Saint-Denis)

Centre des monuments nationaux - CMN

Le Centre des monuments nationaux est un établissement public du ministère de la Culture et de la communication. Il gère, anime et ouvre à la visite près de cent monuments nationaux, propriétés de l'Etat. Il a pour mission de mettre en valeur ce patrimoine, d'en développer l'accessibilité au plus grand nombre et enfin d'y assurer la qualité de l'accueil.

Site Internet : www.monuments-nationaux.fr

Contact : visites-conferences@monuments-nationaux.fr

VELOPARIS

VeloParis propose un choix de circuits touristiques et thématiques à vélo avec différentes étapes ponctuées de moments de détente et de découverte. Une balade en vélo passionnante pleine d'aventures accessible à tous les publics.

Site Internet : www.veloparis.com

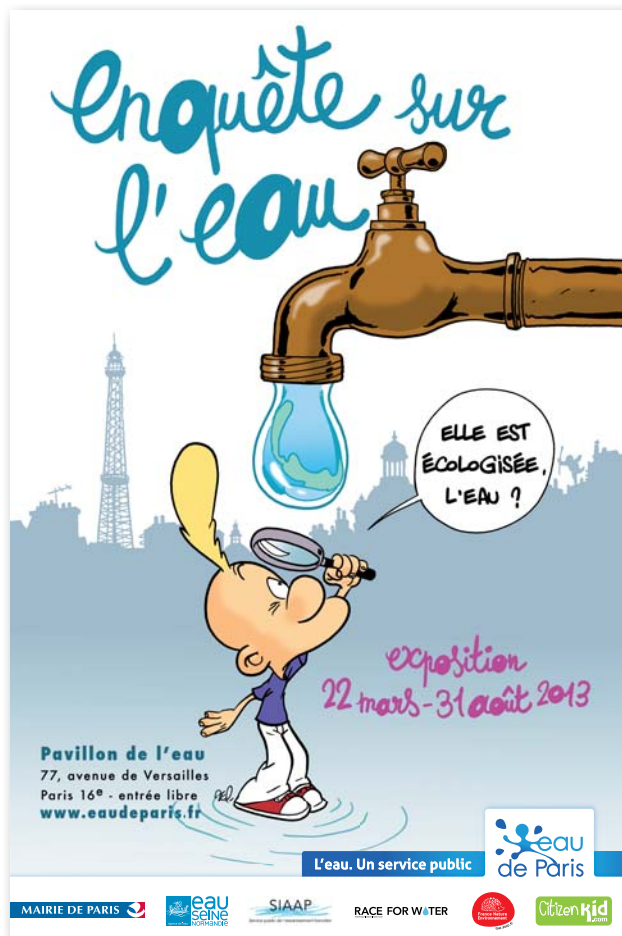
Contact : reservation@veloparis.com

Exposition

« Enquête sur l'eau »

Jusqu'au 31 août 2013

au Pavillon de l'Eau



Le Pavillon de l'eau un lieu unique dédié à l'eau

INFORMATIONS | SENSIBILISATION | EXPOSITIONS

Prochains rendez-vous

- Jusqu'au 4 juin 2013
Exposition « **Surfrider : 10 ans de publicité pour sauver les océans** »
- Jusqu'au 31 août 2013
Exposition « **Enquête sur l'eau** »
- A partir du 13 septembre 2013
Exposition « **Aqueducs** »
- Les week-end du 6 et 7 avril, 8 et 9 juin, 23 et 24 novembre 2013
Festival « **Trilogie de l'eau** »

Eau de Paris - Pavillon de l'eau

77, avenue de Versailles - 75016 Paris

Entrée libre

Horaires d'ouverture

- du lundi au vendredi de 10h à 18h
- le samedi de 11h à 19h

Contacts

Courriel : pavillondeleau@eaudeparis.fr

Tél.: 01 42 24 54 02

www.eaudeparis.fr



Informations pratiques

Visites gratuites

Nombre de visiteurs - Les Parcours de l'eau sont limités généralement à 30 personnes par visite. Pour certaines, le nombre de place disponible est variable entre 20 et 50 personnes, hormis pour les promenades exceptionnelles à pieds. Les Parcours de l'eau ne sont pas destinés aux groupes déjà constitués de plus de 5 personnes.

Durée - Chaque visite dure environ 2H00, certaines durent 3H00. Les visites démarrant à l'heure, nous vous prions de vous présenter impérativement 10 minutes avant l'heure de rendez-vous indiquée.

Condition - Les enfants seront obligatoirement accompagnés d'un adulte. Les visites en vélo sont accessibles aux enfants de plus de 12 ans accompagnés. Les animaux ne sont pas acceptés. L'enregistrement audio ou vidéo des visites n'est pas autorisé.

Réservation - L'inscription préalable à certains Parcours de l'eau est obligatoire. Cela concerne notamment les visites donnant accès à des installations en activité ou des visites à vélo. Les inscriptions seront prises en compte au plus tôt un mois avant la visite.

POUR VOUS INSCRIRE :

Eau de Paris - Pavillon de l'eau

77, avenue de Versailles - 75016 Paris

Tél : 01 42 24 54 02

E-mail : pavillondeleau@eaudeparis.fr

Annulation - Eau de Paris se réserve le droit d'annuler une visite en cas de faible affluence, de travaux ou d'intempéries. En tout état de cause le conférencier se présentera au lieu de RDV pour informer les visiteurs qui n'auraient pu être prévenus. En cas de désistement, les participants inscrits à une visite sont invités à prévenir le Pavillon de l'eau dans les meilleurs délais afin de ne pas pénaliser les autres visiteurs.

L'eau. Un service public



tél. : 0974 506 507

Appel non surtaxé

www.eaudeparis.fr



Eau de Paris est certifié ISO 9001/2008 ISO 14001/2004 et OHSAS 18001/2007 pour l'ensemble de ses activités liées à la production et le transport et la distribution de l'eau potable à Paris. Eau de Paris a reçu le label égalité au titre de son engagement en faveur de l'égalité femmes-hommes ainsi que le label diversité.